

ATA DE REUNIÃO

Aos onze de julho de 2018, às 19:22h, reunidos no Hotel Barbosa no município de Baixo Guandu - ES, presentes os representantes da EMPRESA SUDESTE DE TRANSMISSÃO DE ENERGIA - ESTE, Sr. Luiz Czank, Sr. Renato Santos, Sra. Ana Paula Galdi e Sr. Jairton dos Reis Roque e os representantes da AVLBG – ASSOCIAÇÃO DE VOO LIVRE DE BAIXO GUANDU, Sr. Raney Modeneze de Freitas – Presidente, Ricardo Mendonça de Aquino – Vice-Presidente, Sr. Paulo Victor Thomazini Stinguel – Tesoureiro e Sr. Leovane Rossow e Sr. Evaristo Antonio Fernandes – Fiscal e associados Sr. Rafael Fonseca Monteiro, Sr. Alexandre Luiz Rigamonte.


Iniciou-se a reunião com a palavra o Sr. Luiz Czank apresentando três alternativas de alteração de traçado estudadas pela ESTE:

- i) Alternativa 01 – aproximadamente 23,9 km de variante do traçado, distância da rampa de 6,4 km;
- ii) Alternativa 02 – aproximadamente 36,6 km de variante do traçado inicialmente proposto, distância da rampa de 7,4km;
- iii) Alternativa 03 – aproximadamente 45,3km de variante do traçado, distância da rampa de 8,04 km.

O Sr. Raney, explica que os três traçados propostos ainda oferecem riscos para os pilotos menos experientes, que a distância proposta precisaria ser maior nesta direção. Na direção contrária, ao sul, poderia ser apenas 4 km para trás.

Após análise das imagens e alternativas, os representantes da ASSOCIAÇÃO propuseram que a referida linha passe a 500 metros ao norte do ponto localizado nas coordenadas UTM: Longitude -289583.00m E Latitude -7835699.00m S (fuso 24k), após essa restrição o traçado retorna às diretrizes da alternativa 03.

A ASSOCIAÇÃO alega que este é um ponto de alto relevo que propicia atividades termais residentes intensas essenciais ao voo livre, com alta intensidade de rota de voo nesta região.



A ESTE concordou em manter a restrição de 500 metros ao norte do ponto acima referenciado, desde que validado pelo IBAMA, órgão licenciador do empreendimento, o traçado que atenda esta condição.

A ASSOCIAÇÃO expôs a necessidade de aquisição de uma área para pouso próxima à entrada de acesso à rampa de voo livre e solicitou apoio financeiro à ESTE nesse sentido.

A ESTE se comprometeu a apoiar a ASSOCIAÇÃO na aquisição da área de pouso e implementação de melhorias na referida área com o valor máximo e irrevogável de até R\$ 150.000,00 (cento e cinquenta mil reais), que deverá ser utilizado, especificamente, para esta finalidade, após a análise e validação de toda a documentação enviada ao jurídico da ESTE.

No caso de a negociação da área acima mencionada ser inviabilizada, a ASSOCIAÇÃO poderá apresentar nova proposta para avaliação e apreciação da ESTE.

Após solicitação da ASSOCIAÇÃO, a ESTE se comprometeu a sinalizar a linha de transmissão com a instalação de esferas iniciando-se na altura da coordenada UTM Longitude 287370.00m E Latitude 7835695.00m S (fuso 24k).

Desta forma, encerrou-se a reunião às 22:00h.


Luiz Czank Junior



Raney M. de Freitas


Renato Santos

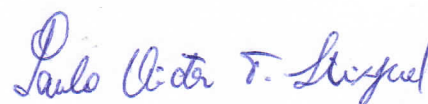

Ricardo M. de Aquino


Esta página é parte integrante da Ata de Reunião de 11 de julho de 2018, realizada na cidade de Baixo Guandu, referente ao traçado da ESTE próximo à rampa de voo livre

Página 2 de 3







Ana Paula Galdi

Ana Paula Galdi



Jairton Roque

Evaristo A. Fernandes


Evaristo A. Fernandes

Paulo Victor T. Stinguel

Paulo Victor T. Stinguel

Leovane Rossow

Leovane Rossow



Rafael F. Monteiro

Alexandre Luiz Rigamonte

